



Figura 243 – Vista parcial do centro de Viçosa em 2012, Av. P. H. Rolfs (abaixo da foto) e Condomínio do Agros (acima da foto).

Fonte: Arquivo pessoal. Data: 21/04/2012.



Figura 244 – Vista parcial do centro de Viçosa em 2012, dando destaque para a Rua Álvaro Gouvêia (abaixo da seta) estando esta paralela à rua abaixo denominada de Rua Santana.

Fonte: Arquivo pessoal. Data: 21/04/2012.



Figura 245 – Vista parcial do Bairro de Fátima (na parte abaixo da foto) e do Bairro bom Jesus (na parte acima da foto) com a estátua do Cristo Redentor.

Fonte: Arquivo pessoal. Data: 21/04/2012.

O espaço através dos homens passou a sofrer forte influência da religião, onde os ecumênicos passaram a consagrar os territórios e as fundações, em cujas consagrações segundo o ritual cristão, não faltavam o sinal da cruz e o espargimento da água, convertendo o espaço ou algum edifício em um lugar humanizado. A presença da água nesses rituais representava a imersão do amorfo e o sinal-da-cruz representava as direções da forma do espaço que após ser consagrado e bento passou a ser recriado, dando a esse o valor simbólico de proteção, sendo este ato mantido em diversas obras até os dias atuais. (BOABA, 1991, p. 88-89).



Figura 246 – Vista parcial do Bairro Clélia Bernardes e da Rua Gomes Barbosa (abaixo da seta encontra-se o Colégio de Viçosa). O Cristo Redentor demonstra o espaço recriado (abençoado) que se tornou uma tradição nas cidades brasileiras.

Fonte: PREFEITURA MUNICIPAL DE VIÇOSA. Da Erminda à Urbe. Disponível em: [WWW.vicoso.mg.gov.br/?are=conteudo=8seção...](http://WWW.vicoso.mg.gov.br/?are=conteudo=8seção...) Acesso em: 27 de maio. 2010.



Figura 247 – Vista parcial do centro de Viçosa em 2012.

Fonte: Arquivo pessoal. Data: 04/05/2012.



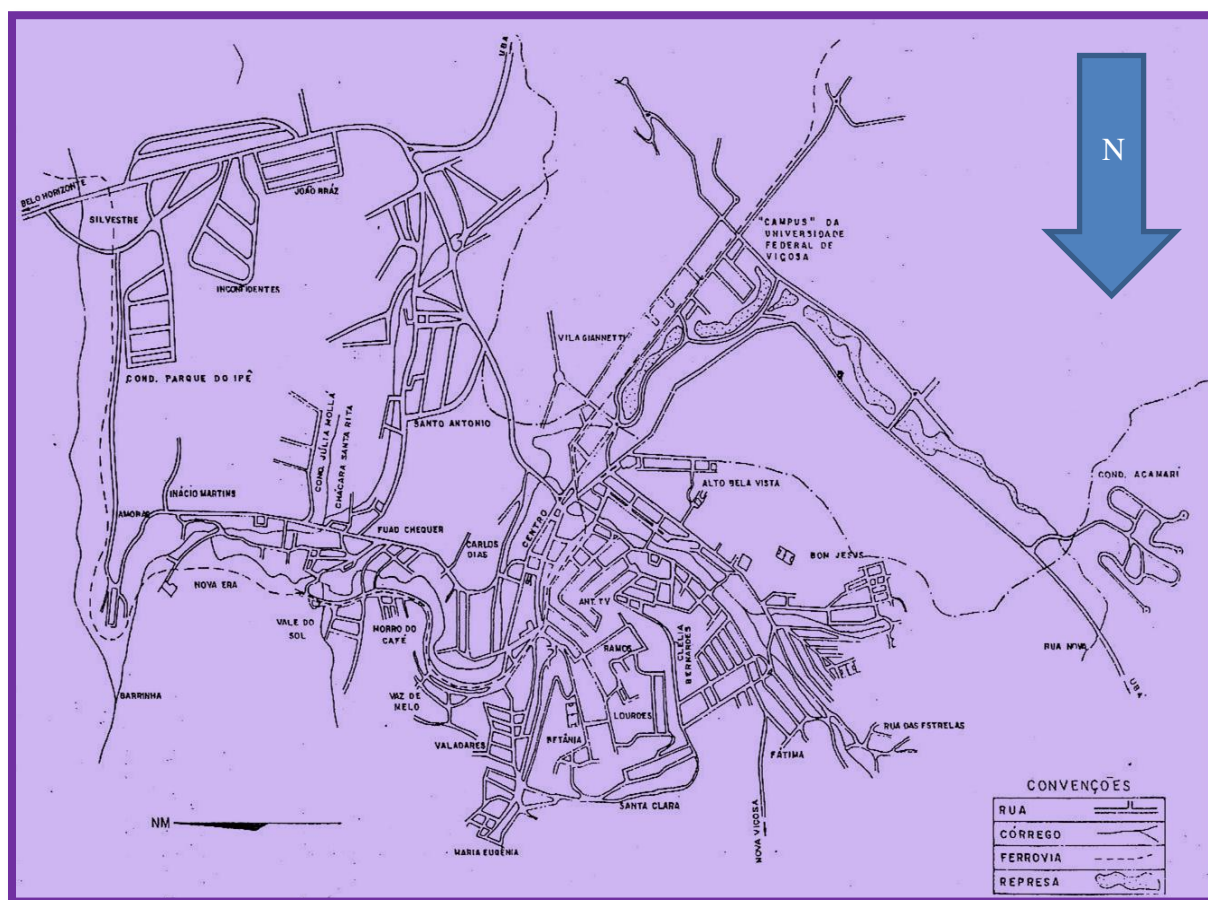
Figura 248 – Vista parcial do centro de Viçosa em 2012 com a Igreja Matriz Santa Rita à esquerda da foto (abaixo da seta).

Fonte: Arquivo pessoal. Data: 04/05/2012.

# Anexo IV

## Traçado urbano da cidade de Viçosa – MG

### TRAÇADO URBANO DA CIDADE DE VIÇOSA – MINAS GERAIS



ESCALA: sem escala

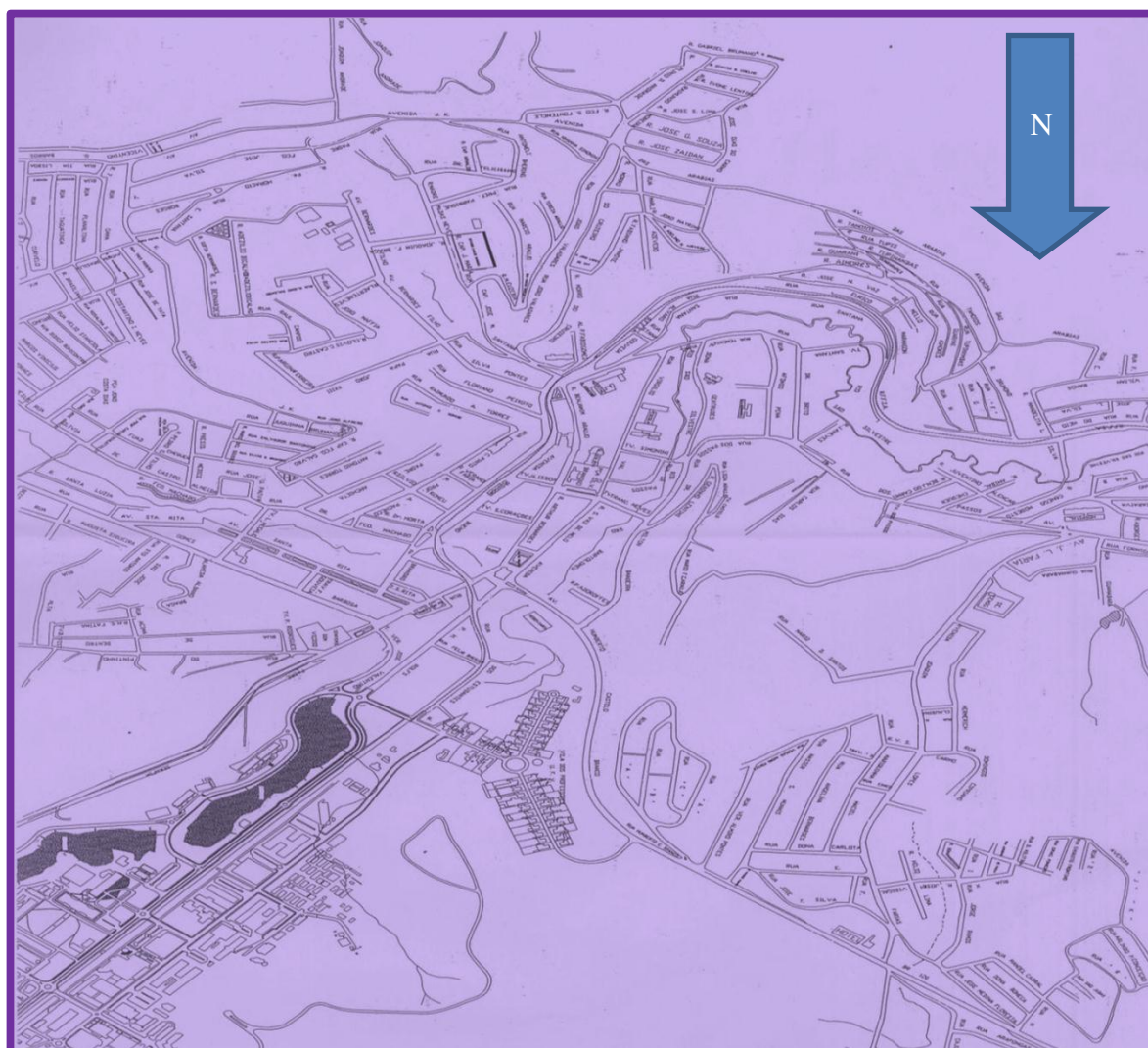
#### LEGENDA

- Rodovias -
- Rios -
- Ferrovias -
- Represas -

Figura 249 A – Traçado Urbano da cidade de Viçosa - MG.

Fonte: PANIAGO, Maria do C. T. **Viçosa: mudanças socioculturais, evolução histórica e tendências.** Viçosa: UFV; Imprensa universitária, 1990. P. 33.

## TRAÇADO URBANO DA CIDADE DE VIÇOSA – MG COM MAIS DETALHES



Escala: sem escala.

### LEGENDA

Rodovias - 

Rios - 

Ferrovias - 

Represas - 

Figura 249 B – Traçado Urbano da cidade de Viçosa – MG com mais detalhes, demonstrando o seu crescimento desordenado devido a falta de planejamento urbano, ao contrário da cidade, o Campus da UFV (localizado na parte de baixo do mapa, do lado esquerdo) demonstra o seu traçado planejado, com a disposição de suas edificações ordenada em função de sua funcionalidade e com a presença de grandes áreas compensatórias (áreas verdes).

Fonte: UNIVERSIDADE FEDERAL DE VIÇOSA, 2010.

## Anexo V

### Área de ocupação, próximo ao Ribeirão São Bartolomeu, no centro de Viçosa – MG

#### ÁREA DE VOLUMETRIA DA AV. P. H. ROLFS ATÉ A RUA SEN. VAZ DE MELO

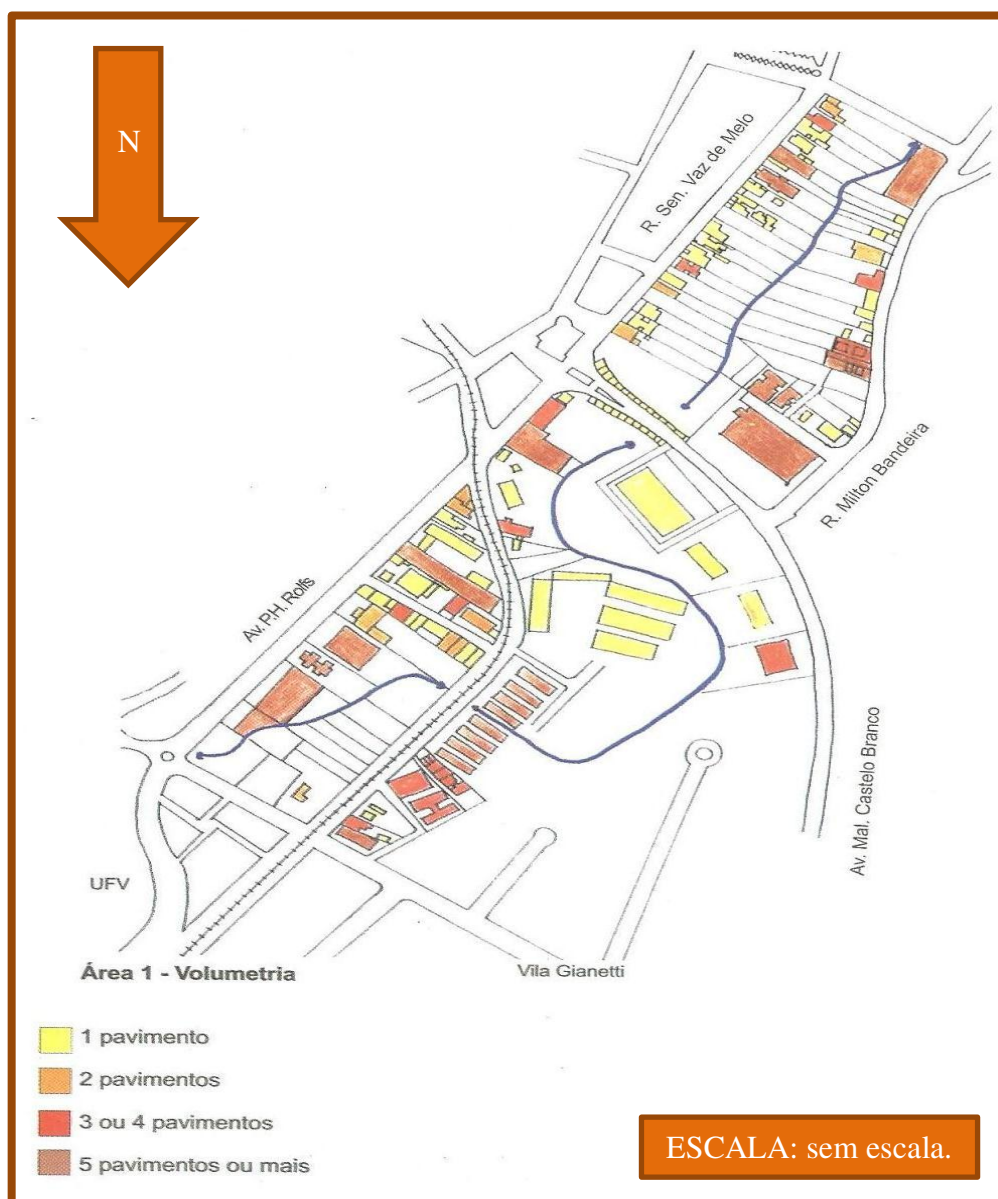


Figura 250 – Área de volumetria da Av. P. H. Rolfs até a Rua Senador Vaz de Melo.

Fonte: FONTES, L. E. F.; FERNANDES, R. B. A.; RODRIGUES, J. S. **Recursos hídricos e percepção ambiental no município de Viçosa, MG**. Viçosa: Editora Folha de Viçosa, 2006. P. 86.

## ÁREA DE VOLUMETRIA DA RUA VIRGÍLIO VAL ATÉ A RUA SANTANA

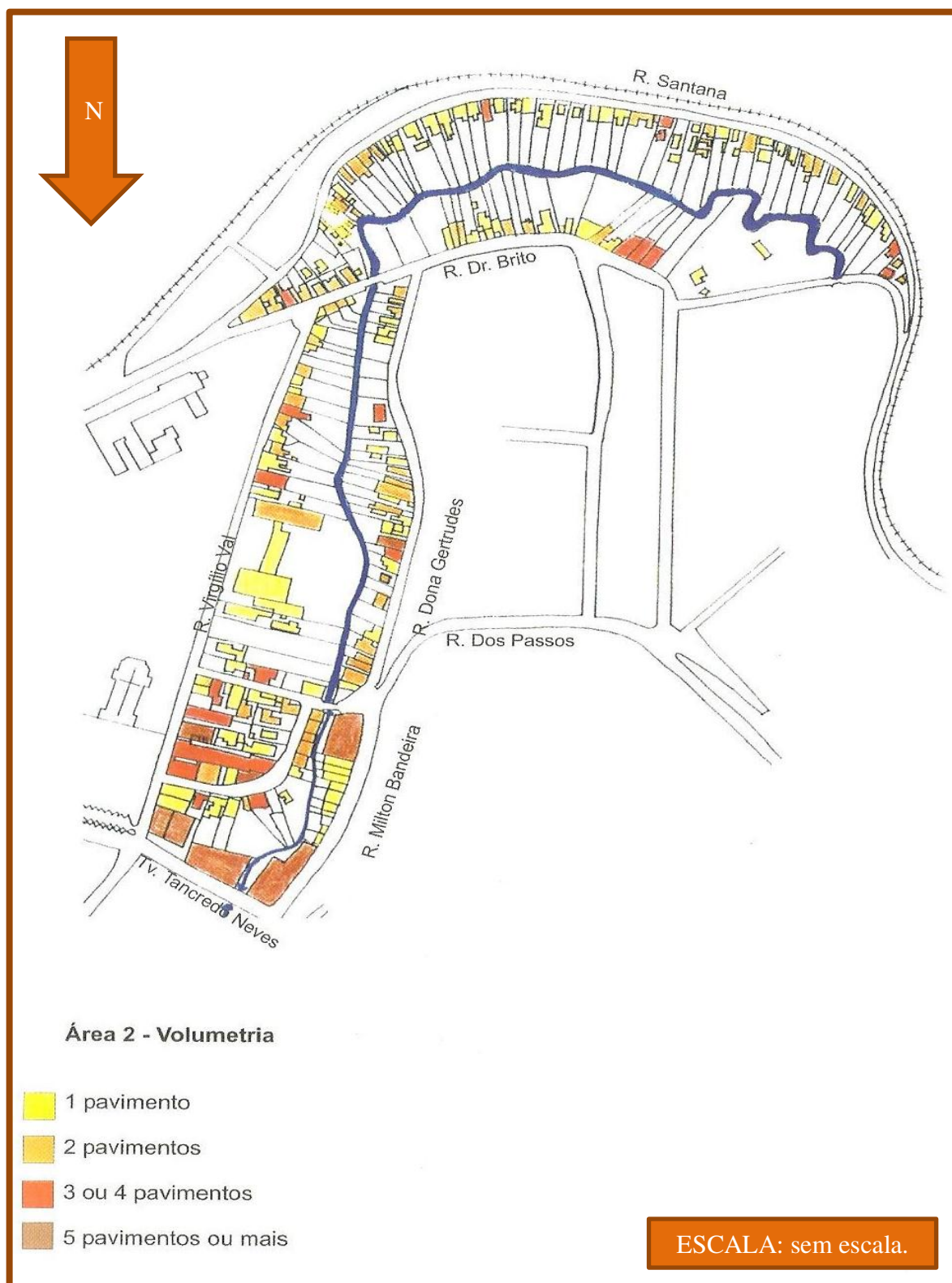


Figura 251 – Área de volumetria da Rua Virgílio Val até a Rua Santana.

Fonte: FONTES, L. E. F.; FERNANDES, R. B. A.; RODRIGUES, J. S. **Recursos hídricos e percepção ambiental no município de Viçosa, MG.** Viçosa: Editora Folha de Viçosa, 2006. P. 89.

## ÁREA DE USO DO SOLO DA AV. P. H. ROLFS ATÉ A RUA SEN. VAZ DE MELO

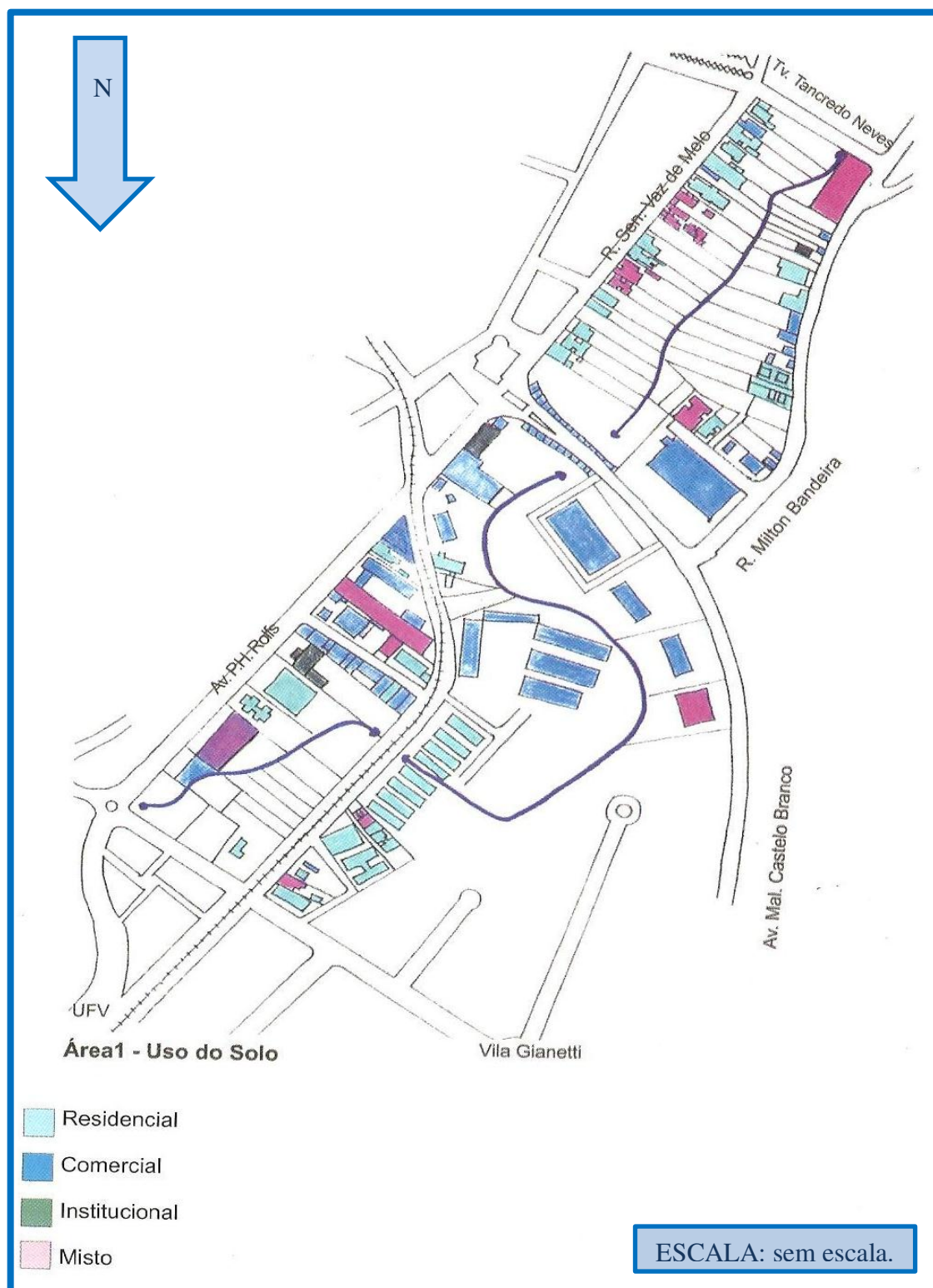


Figura 252 – Área de uso do solo da Av. P. H. Rolfs até a Rua Senador Vaz de Melo.

Fonte: FONTES, L. E. F.; FERNANDES, R. B. A.; RODRIGUES, J. S. **Recursos hídricos e percepção ambiental no município de Viçosa, MG.** Viçosa: Editora Folha de Viçosa, 2006. P. 87.



## ÁREA DE USO DO SOLO DA RUA VIRGÍLIO VAL ATÉ A RUA SANTANA

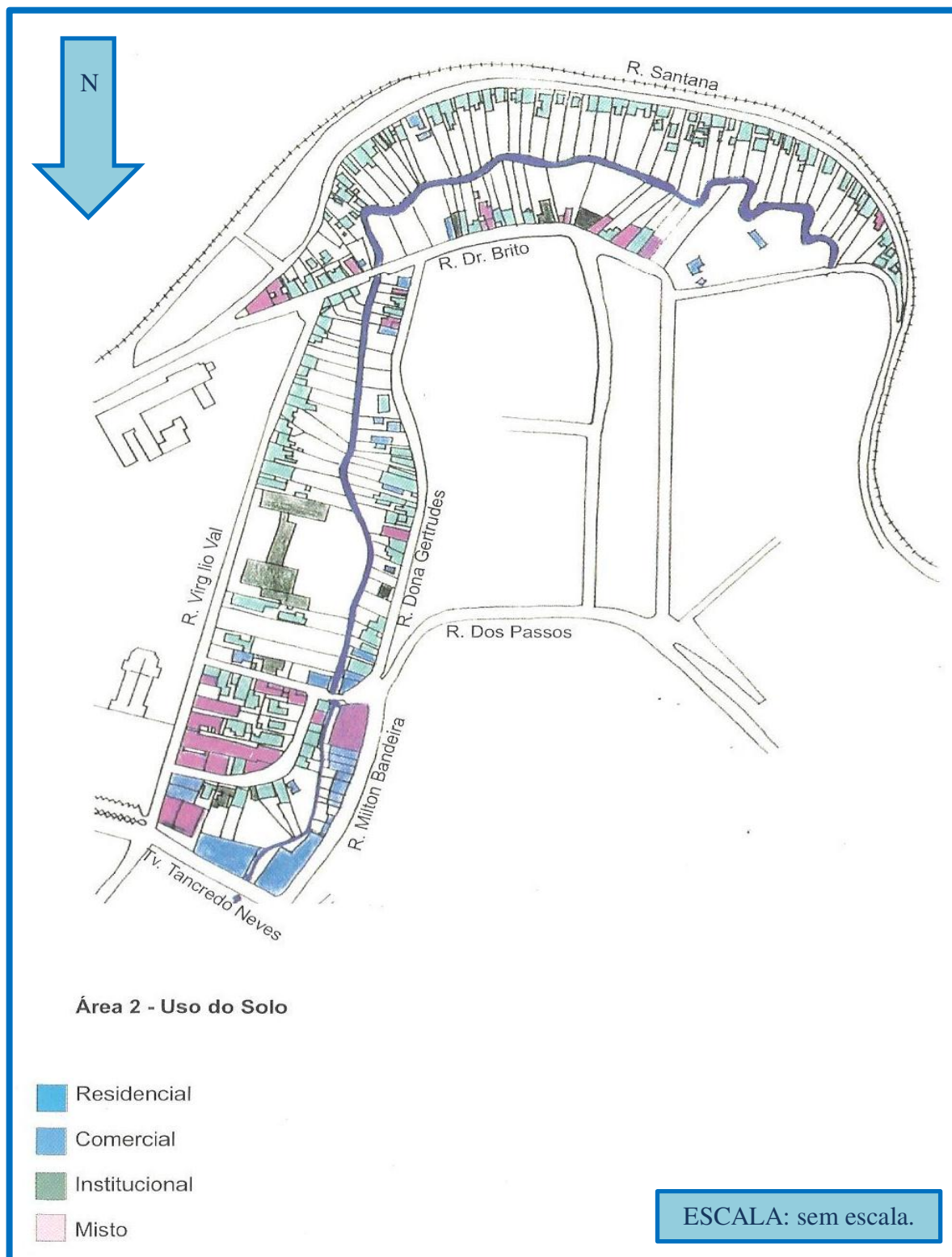


Figura 253 – Área de uso do solo da Rua Virgílio Val até a Rua Santana.

Fonte: FONTES, L. E. F.; FERNANDES, R. B. A.; RODRIGUES, J. S. **Recursos hídricos e percepção ambiental no município de Viçosa, MG.** Viçosa: Editora Folha de Viçosa, 2006. P. 90.

## ÁREA DA EVOLUÇÃO DA OCUPAÇÃO DA AV. P. H. ROLFS ATÉ A RUA SEN. VAZ DE MELO

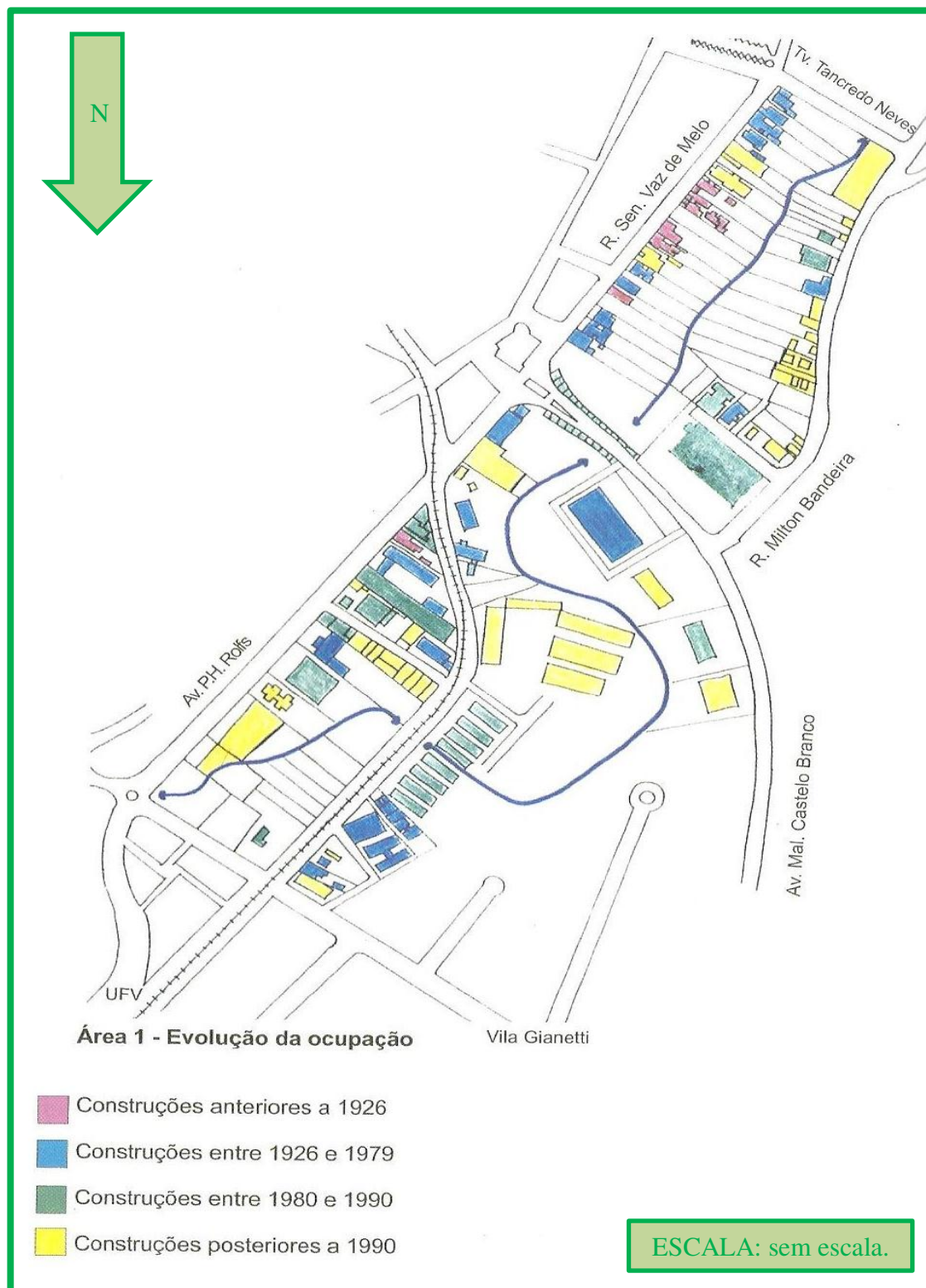


Figura 254 – Área da evolução da ocupação da Av. P. H. Rolfs até a Rua Senador Vaz de Melo. Fonte: FONTES, L. E. F.; FERNANDES, R. B. A.; RODRIGUES, J. S. **Recursos hídricos e percepção ambiental no município de Viçosa, MG.** Viçosa: Editora Folha de Viçosa, 2006. P. 88.

## ÁREA DA EVOLUÇÃO DA OCUPAÇÃO DA RUA VIRGÍLIO VAL ATÉ A RUA SANTANA

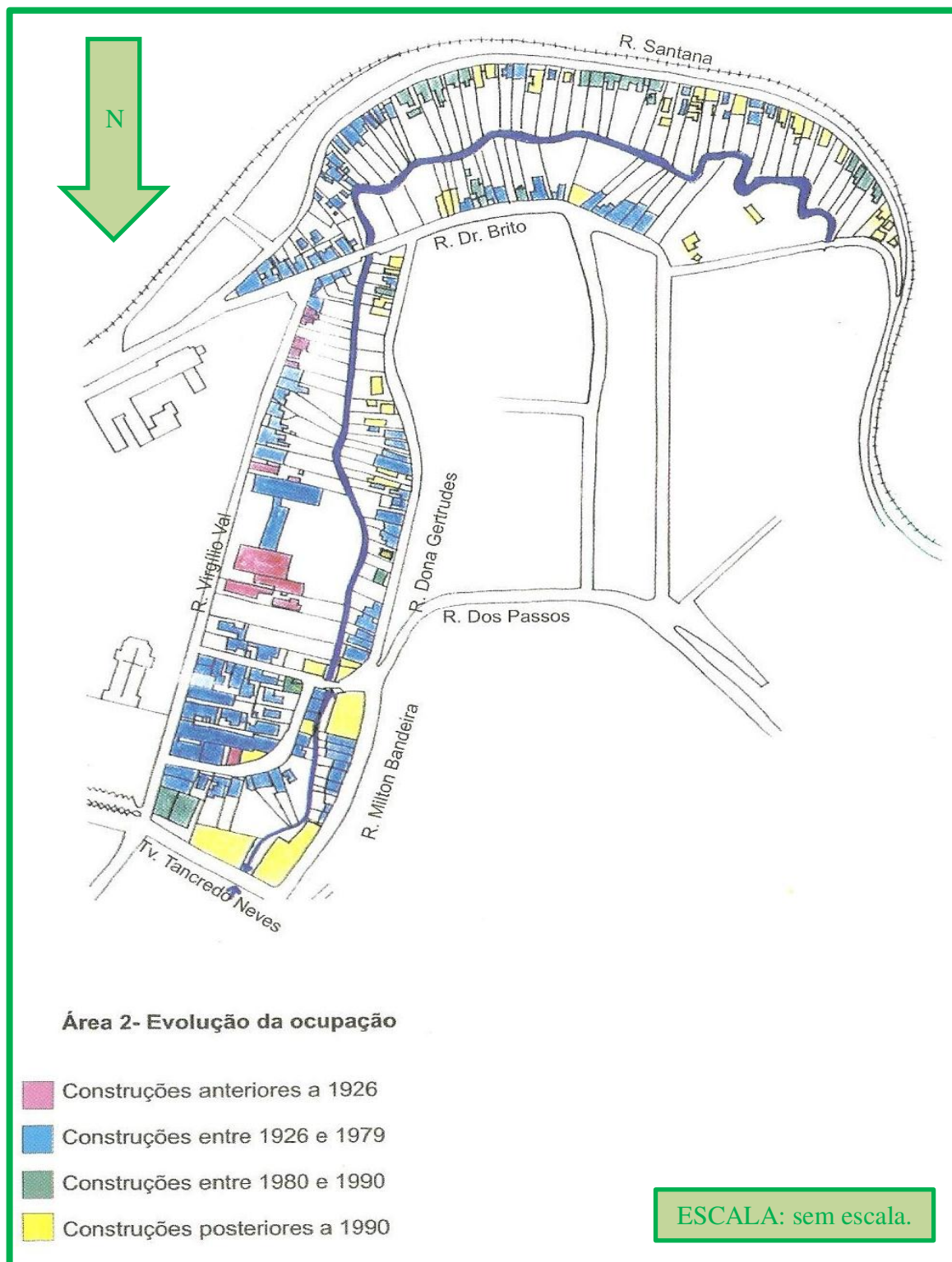


Figura 255 – Área da evolução da ocupação da Rua Virgílio Val até a Rua Santana.

Fonte: FONTES, L. E. F.; FERNANDES, R. B. A.; RODRIGUES, J. S. **Recursos hídricos e percepção ambiental no município de Viçosa, MG**. Viçosa: Editora Folha de Viçosa, 2006. P. 91.

## REFERÊNCIAS BIBLIOGRÁFICAS

ALVES, C. A. de M. **Campus da Universidade Federal de Viçosa: plano de desenvolvimento físico.** Viçosa: UFV; Imprensa Universitária, 1969. 45 p.

BOADA, L. **O espaço recriado.** São Paulo: Nobel, 1991. 103 p.

BORGES, J. M.; SABIONI, G. S. (Orgs.) **Relatório de construção da Escola Superior de Agricultura e Veterinária do Estado de Minas Gerais – ESAV (1929) elaborado pelo Engenheiro João Carlos Bello Lisboa.** Viçosa: UFV; Imprensa Universitária, 2004. 89 p.

BORGES, J. M.; SABIONI, G. S.; MAGALHÃES, G. F. P. **A Universidade Federal de Viçosa no século XX.** Viçosa: UFV; Imprensa Universitária, 2000. 651 p.

CARROS ANTIGOS. Disponível em: <[carrosantigos.Wordpress.com](http://carrosantigos.wordpress.com)> Acesso em: 17 mar. 2012.

FONTES, L. E. F.; FERNANDES, R. B. A.; RODRIGUES, J. S. **Recursos hídricos e percepção ambiental no município de Viçosa, MG.** Viçosa: Editora Folha de Viçosa, 2006. 131 p.

LAM – SÁNCHEZ, A. **A UFV nos tempos da Escola Superior de Agricultura – UREMG.** Viçosa: Ed. UFV, 2006. 403 p.

MARQUES, Helvécio. et al. **Gato Preto 1971: formandos do centenário de Viçosa.** Viçosa: UFV; Imprensa Universitária, 1971. 108 p.

Mello, Antônio O. de. **Um minuto de silêncio: homenagem póstuma a Antônio Chequer.** 2. Ed. Viçosa: Folha de Viçosa, 2000.

O PASSADO COMPASSADO DE VIÇOSA. Disponível em: <[http://www.oopassadocompassado de vicosa.blogspot.com/2008-01-09 archive.html](http://www.opassadocompassado devicosa.blogspot.com/2008-01-09_archive.html)> Acesso em: 26 abr. de 2012.

PANIAGO, Maria do C. T. **Viçosa**: mudanças socioculturais, evolução histórica e tendências. Viçosa: UFV; Imprensa universitária, 1990. 300 p.

PREFEITURA MUNICIPAL DE VIÇOSA. **Da Erminda à Urbe**. Disponível em: [WWW.vicosa.mg.gov.br/?are=conteudo=8seção...](http://WWW.vicosa.mg.gov.br/?are=conteudo=8seção...) Acesso em: 27 de maio. 2010.

RAMOS, Antônio de P.C.; MELLO, Antônio O. de. **Viçosa em fotos**. Viçosa: Folha de Viçosa, 1973. 109 p.

SABIONI, G. S.; ALVARENGA, S. C. de. **UFV: oito décadas em fotos**. Viçosa: Editora UFV, 2006. 84 p.